




# Baubedingte Fahrplanänderungen

## Regionalverkehr



### RB 39 Dernau – Remagen

- in den Nächten Montag/Dienstag, 6./7. März bis Samstag/Sonntag, 9./10. Dezember, jeweils 19.30 – 4.35 Uhr
- von Samstag, 1. bis Montag, 10. April, jeweils ganztägig
- von Samstag, 22. Juli bis Sonntag, 3. September, jeweils ganztägig
- von Samstag, 14. bis Sonntag, 29. Oktober, jeweils ganztägig

#### Schienenersatzverkehr Walporzheim ◀ ▶ Remagen

Die Züge der Linien RB 30 (Ahrbrück – Bonn) und RB 39 (Dernau – Remagen) fallen zwischen Walporzheim und Remagen aus und werden durch Busse ersetzt. Beachten Sie die vom Zugverkehr abweichenden Fahrzeiten der Busse. Zudem finden **vom 10. bis 13. März** Arbeiten an der Leit- und Sicherungstechnik im Raum Köln Süd/Bonntor statt (siehe Meldung 3. bis 31. März). Beachten Sie für diese Tage das abweichende Schienenersatzkonzept. Die genauen Fahrzeiten der Busse sowie die unterschiedlichen Verkehrstagerregelungen entnehmen Sie bitte den beigefügten Fahrplänen.

Bitte beachten Sie, dass die Haltestellen des Schienenersatzverkehrs nicht immer direkt an den jeweiligen Bahnhöfen liegen.

#### Grund

Elektrifizierung der Ahrstrecke

#### Kontaktdaten

<https://bauinfos.deutschebahn.com/kontaktdaten/DBRegioNRW>

**Diese Fahrplandaten werden ständig aktualisiert.**

**Bitte informieren Sie sich kurz vor Ihrer Fahrt über zusätzliche Änderungen.**

**Bestellen Sie sich unseren kostenlosen Newsletter und erhalten Sie alle baubedingten Fahrplanänderungen per E-Mail → <https://bauinfos.deutschebahn.com/newsletter>**

Fakten und Hintergründe zu Bauprojekten in Ihrer Region finden Sie auf <https://bauprojekte.deutschebahn.com>

# Baustellenbedingte Einschränkung:



# RB 30, RB 39

Ahrbrück ↔ Bonn Hbf

Dernau ↔ Remagen



von  
Mo, 06.03.2023

bis  
Sa, 09.12.2023



Streckensperrung zwischen:  
**Remagen und Walporzheim**



Zug-/Teilausfälle und Schienenersatzverkehr zwischen:  
**Remagen und Walporzheim**



- SEV in den Abendstunden (ab 19:30 Uhr) bis Betriebsschluss
- SEV in den Oster-, Sommer- und Herbstferien ganztägig



Ausfall auf der Linie



Ersatzverkehr mit Bussen (SEV)



Ersatz  
Replacement

Finden Sie Ihren  
Ersatzverkehr  
und Ihre Reise-  
alternativen:



0202 515 62 515  
(Ortstarif)



www.zuginfo.nrw



zuginfo.nrw ist ein Serviceangebot für Kunden  
im Regionalverkehr in Nordrhein-Westfalen.



Servicenummer Regio NRW 0202 515 62 515 - Internet www.zuginfo.nrw

24. und 31.12. Verkehr wie an Samstagen

Table with columns: Fahrnummer, Verkehrsbeschränkungen, Anmerkungen, and departure times for Monday-Friday. Includes stations like Remagen Bahnhof, Bad Bodendorf, and Ahrbrück Bahnhof.

Table with columns: Fahrnummer, Verkehrsbeschränkungen, Anmerkungen, and departure times for Monday-Friday. Includes stations like Remagen Bahnhof, Bad Bodendorf, and Ahrbrück Bahnhof.

Table with columns: Fahrnummer, Verkehrsbeschränkungen, Anmerkungen, and departure times for Saturday. Includes stations like Remagen Bahnhof, Bad Bodendorf, and Ahrbrück Bahnhof.

Table with columns: Fahrnummer, Verkehrsbeschränkungen, Anmerkungen, and departure times for Saturday and Sunday/Holiday. Includes stations like Remagen Bahnhof, Bad Bodendorf, and Ahrbrück Bahnhof.

Table with columns: Fahrnummer, Verkehrsbeschränkungen, Anmerkungen, and departure times for Sunday and Holiday. Includes stations like Remagen Bahnhof, Bad Bodendorf, and Ahrbrück Bahnhof.

F nur in den Ferien und an schulfreien Tagen S124L Mo-Fr an Schultagen nur an Schultagen Ws nicht am 24.12.



Service Nummer Regio NRW 0202 515 62 515 - Internet www.zuginfo.nrw

24. und 31.12. Verkehr wie an Samstagen

Table with columns for Fahrtnummer, Verkehrsbeschränkungen, Anmerkungen, and dates from 2070 514 to 2070 510. Title: Montag - Freitag

Table with columns for Fahrtnummer, Verkehrsbeschränkungen, Anmerkungen, and dates from 2070 030 to 2070 215. Title: Montag - Freitag, Samstag

Table with columns for Fahrtnummer, Verkehrsbeschränkungen, Anmerkungen, and dates from 2070 558 to 2070 580. Title: Samstag

Table with columns for Fahrtnummer, Verkehrsbeschränkungen, Anmerkungen, and dates from 2070 066 to 2070 606. Title: Samstag, Sonn- und Feiertag

Table with columns for Fahrtnummer, Verkehrsbeschränkungen, Anmerkungen, and dates from 2070 084 to 2070 006. Title: Sonn- und Feiertag

S124L Mo-Fr an Schultagen F nur in den Ferien und an schulfreien Tagen Ws nicht am 24.12.



Service Nummer Regio NRW 0202 515 62 515 - Internet [www.zuginfo.nrw](http://www.zuginfo.nrw)

Fahrnummer	Montag - Freitag																			
	2070	2070	2070	2070	2070	2070	2070	2070	2070	2070	2070	2070	2070	2070	2070	2070	2070	2070	2070	2070
	401	403	405	407	409	411	413	415	417	419	421	423	425	427	429	431	433	435	437	441
Verkehrsbeschränkungen	SEV4	SEV4	SEV4	SEV4	SEV4	SEV4	SEV4	SEV4	SEV4	SEV4	SEV4	SEV4	SEV4	SEV4	SEV4	SEV4	SEV4	SEV4	SEV4	SEV4
Anmerkungen																				
Remagen Bahnhof	4 55	5 55	6 25	6 55	7 25	7 55	8 20	8 55	9 20	9 55	10 20	10 55	11 20	11 55	12 20	12 55	13 20	13 55	14 20	14 55
Sinzig-Bad Bodendorf Bahnhof/Bäderstr.	5 02	6 02	6 32	7 02	7 32	8 02	8 27	9 02	9 27	10 02	10 27	11 02	11 27	12 02	12 27	13 02	13 27	14 02	14 27	15 02
Bad N.-Lohrsdorf, In den Auen	5 04	6 04	6 34	7 04	7 34	8 04	8 29	9 04	9 29	10 04	10 29	11 04	11 29	12 04	12 29	13 04	13 29	14 04	14 29	15 04
Bad N.-Heimersheim, Bahnhof	5 05	6 05	6 35	7 05	7 35	8 05	8 30	9 05	9 30	10 05	10 30	11 05	11 30	12 05	12 30	13 05	13 30	14 05	14 30	15 05
Bad N.-Bad Neuenahr, Bahnhof	5 10	6 10	6 40	7 10	7 40	8 10	8 35	9 10	9 35	10 10	10 35	11 10	11 35	12 10	12 35	13 10	13 35	14 10	14 35	15 10
Bad N.-Ahrweiler, Bahnhof	5 17	6 17	6 47	7 17	7 47	8 17	8 42	9 17	9 42	10 17	10 42	11 17	11 42	12 17	12 42	13 17	13 42	14 17	14 42	15 17
Bad N.-Ahrweiler, Marktbahnhof	5 19	6 19	6 49	7 19	7 49	8 19	8 44	9 19	9 44	10 19	10 44	11 19	11 44	12 19	12 44	13 19	13 44	14 19	14 44	15 19
Bad N.-Walporzheim, Bahnhof/Domburgstraße	5 24	6 24	6 54	7 24	7 54	8 24	8 49	9 24	9 49	10 24	10 49	11 24	11 49	12 24	12 49	13 24	13 49	14 24	14 49	15 24
Bad N.-Marienthal, Trozzenberg	5 29	6 29	6 59	7 29	7 59	8 29	8 54	9 29	9 54	10 29	10 54	11 29	11 54	12 29	12 54	13 29	13 54	14 29	14 54	15 29
Dernau Festplatz	5 32	6 32	7 02	7 32	8 02	8 32	8 57	9 32	9 57	10 32	10 57	11 32	11 57	12 32	12 57	13 32	13 57	14 32	14 57	15 32
Dernau Bahnhof	5 33	6 33	7 03	7 33	8 03	8 33	8 58	9 33	9 58	10 33	10 58	11 33	11 58	12 33	12 58	13 33	13 58	14 33	14 58	15 33
Rech (Ahr) Rotweinstr.	5 37	6 37	7 07	7 37	8 07	8 37	9 02	9 37	10 02	10 37	11 02	11 37	12 02	12 37	13 02	13 37	14 02	14 37	15 02	15 37
Mayschoß Festplatz	5 41	6 41	7 11	7 41	8 11	8 41	9 06	9 41	10 06	10 41	11 06	11 41	12 06	12 41	13 06	13 41	14 06	14 41	15 06	15 41
Mayschoß Bahnhof/Winzerverein	5 43	6 43	7 13	7 43	8 13	8 43	9 08	9 43	10 08	10 43	11 08	11 43	12 08	12 43	13 08	13 43	14 08	14 43	15 08	15 43
Altenahr, Bahnhof/Friedhof	5 50	6 50	7 20	7 50	8 20	8 50	9 15	9 50	10 15	10 50	11 15	11 50	12 15	12 50	13 15	13 50	14 15	14 50	15 15	15 50
Altenahr-Kreuzberg	5 55	6 55	7 25	7 55	8 25	8 55	9 20	9 55	10 20	10 55	11 20	11 55	12 20	12 55	13 20	13 55	14 20	14 55	15 20	15 55

Fahrnummer	Montag - Freitag															Samstag					
	2070	2070	2070	2070	2070	2070	2070	2070	2070	2070	2070	2070	2070	2070	2070	2070	2070	2070	2070	2070	
	443	444	447	449	451	453	455	457	459	461	463	465	467	469	471	501	503	505	507	509	511
Verkehrsbeschränkungen	SEV4	SEV4	SEV4	SEV4	SEV4	SEV4	SEV4	SEV4	SEV4	SEV4	SEV4	SEV4	SEV4	SEV4	SEV4	SEV5	SEV5	SEV5	SEV5	SEV5	SEV5
Anmerkungen																					
Remagen Bahnhof	15 55	16 20	16 55	17 20	17 55	18 20	18 55	19 20	19 55	20 20	20 55	21 20	22 20	23 20	0 15	5 55	6 25	6 55	7 25	7 55	8 20
Sinzig-Bad Bodendorf Bahnhof/Bäderstr.	16 02	16 27	17 02	17 27	18 02	18 27	19 02	19 27	20 02	20 27	21 02	21 27	22 02	23 02	0 22	6 02	6 32	7 02	7 32	8 02	8 27
Bad N.-Lohrsdorf, In den Auen	16 04	16 29	17 04	17 29	18 04	18 29	19 04	19 29	20 04	20 29	21 04	21 29	22 04	23 04	0 24	6 04	6 34	7 04	7 34	8 04	8 29
Bad N.-Heimersheim, Bahnhof	16 05	16 30	17 05	17 30	18 05	18 30	19 05	19 30	20 05	20 30	21 05	21 30	22 05	23 05	0 25	6 05	6 35	7 05	7 35	8 05	8 30
Bad N.-Bad Neuenahr, Bahnhof	16 10	16 35	17 10	17 35	18 10	18 35	19 10	19 35	20 10	20 35	21 10	21 35	22 10	23 10	0 30	6 10	6 40	7 10	7 40	8 10	8 35
Bad N.-Ahrweiler, Bahnhof	16 17	16 42	17 17	17 42	18 17	18 42	19 17	19 42	20 17	20 42	21 17	21 42	22 17	23 17	0 36	6 17	6 47	7 17	7 47	8 17	8 42
Bad N.-Ahrweiler, Marktbahnhof	16 19	16 44	17 19	17 44	18 19	18 44	19 19	19 44	20 19	20 44	21 19	21 44	22 19	23 19	0 38	6 19	6 49	7 19	7 49	8 19	8 44
Bad N.-Walporzheim, Bahnhof/Domburgstraße	16 24	16 49	17 24	17 49	18 24	18 49	19 24	19 49	20 24	20 49	21 24	21 49	22 24	23 24	0 44	6 24	6 54	7 24	7 54	8 24	8 49
Bad N.-Marienthal, Trozzenberg	16 29	16 54	17 29	17 54	18 29	18 54	19 29	19 54	20 29	20 54	21 29	21 54	22 29	23 29	0 49	6 29	6 59	7 29	7 59	8 29	8 54
Dernau Festplatz	16 32	16 57	17 32	17 57	18 32	18 57	19 32	19 57	20 32	20 57	21 32	21 57	22 32	23 32	0 54	6 32	7 02	7 32	8 02	8 32	8 57
Dernau Bahnhof	16 33	16 58	17 33	17 58	18 33	18 58	19 33	19 58	20 33	20 58	21 33	21 58	22 33	23 33	0 55	6 33	7 03	7 33	8 03	8 33	8 58
Rech (Ahr) Rotweinstr.	17 02	17 27	18 02	18 27	19 02	19 27	20 02	20 27	21 02	21 27	22 02	22 27	23 02	0 02	7 02	7 32	8 02	8 32	9 02	9 27	
Mayschoß Festplatz	17 06	17 31	18 06	18 31	19 06	19 31	20 06	20 31	21 06	21 31	22 06	22 31	23 06	0 06	7 06	7 36	8 06	8 36	9 06	9 31	
Mayschoß Bahnhof/Winzerverein	17 08	17 33	18 08	18 33	19 08	19 33	20 08	20 33	21 08	21 33	22 08	22 33	23 08	0 08	7 08	7 38	8 08	8 38	9 08	9 33	
Altenahr, Bahnhof/Friedhof	17 15	17 40	18 15	18 40	19 15	19 40	20 15	20 40	21 15	21 40	22 15	22 40	23 15	0 15	7 15	7 45	8 15	8 45	9 15	9 40	
Altenahr-Kreuzberg	17 20	17 45	18 20	18 45	19 20	19 45	20 20	20 45	21 20	21 45	22 20	22 45	23 20	0 20	7 20	7 50	8 20	8 50	9 20	9 45	

Fahrnummer	Samstag																			
	2070	2070	2070	2070	2070	2070	2070	2070	2070	2070	2070	2070	2070	2070	2070	2070	2070	2070	2070	2070
	513	515	517	519	521	523	525	527	529	531	533	535	537	539	541	543	545	547	549	551
Verkehrsbeschränkungen	SEV5	SEV5	SEV5	SEV5	SEV5	SEV5	SEV5	SEV5	SEV5	SEV5	SEV5	SEV5	SEV5	SEV5	SEV5	SEV5	SEV5	SEV5	SEV5	SEV5
Anmerkungen																				
Remagen Bahnhof	8 55	9 20	9 55	10 20	10 55	11 20	11 55	12 20	12 55	13 20	13 55	14 20	14 55	15 20	15 55	16 20	16 55	17 20	17 55	18 20
Sinzig-Bad Bodendorf Bahnhof/Bäderstr.	9 02	9 27	10 02	10 27	11 02	11 27	12 02	12 27	13 02	13 27	14 02	14 27	15 02	15 27	16 02	16 27	17 02	17 27	18 02	18 27
Bad N.-Lohrsdorf, In den Auen	9 04	9 29	10 04	10 29	11 04	11 29	12 04	12 29	13 04	13 29	14 04	14 29	15 04	15 29	16 04	16 29	17 04	17 29	18 04	18 29
Bad N.-Heimersheim, Bahnhof	9 05	9 30	10 05	10 30	11 05	11 30	12 05	12 30	13 05	13 30	14 05	14 30	15 05	15 30	16 05	16 30	17 05	17 30	18 05	18 30
Bad N.-Bad Neuenahr, Bahnhof	9 10	9 35	10 10	10 35	11 10	11 35	12 10	12 35	13 10	13 35	14 10	14 35	15 10	15 35	16 10	16 35	17 10	17 35	18 10	18 35
Bad N.-Ahrweiler, Bahnhof	9 17	9 42	10 17	10 42	11 17	11 42	12 17	12 42	13 17	13 42	14 17	14 42	15 17	15 42	16 17	16 42	17 17	17 42	18 17	18 42
Bad N.-Ahrweiler, Marktbahnhof	9 19	9 44	10 19	10 44	11 19	11 44	12 19	12 44	13 19	13 44	14 19	14 44	15 19	15 44	16 19	16 44	17 19	17 44	18 19	18 44
Bad N.-Walporzheim, Bahnhof/Domburgstraße	9 24	9 49	10 24	10 49	11 24	11 49	12 24	12 49	13 24	13 49	14 24	14 49	15 24	15 49	16 24	16 49	17 24	17 49	18 24	18 49
Bad N.-Marienthal, Trozzenberg	9 29	9 54	10 29	10 54	11 29	11 54	12 29	12 54	13 29	13 54	14 29	14 54	15 29	15 54	16 29	16 54	17 29	17 54	18 29	18 54
Dernau Festplatz	9 32	9 57	10 32	10 57	11 32	11 57	12 32	12 57	13 32	13 57	14 32	14 57	15 32	15 57	16 32	16 57	17 32	17 57	18 32	18 57
Dernau Bahnhof	9 33	9 58	10 33	10 58	11 33	11 58	12 33	12 58	13 33	13 58	14 33	14 58	15 33	15 58	16 33	16 58	17 33	17 58	18 33	18 58
Rech (Ahr) Rotweinstr.	10 02	10 27	11 02	11 27	12 02	12 27	13 02	13 27	14 02	14 27	15 02	15 27	16 02	16 27	17 02	17 27	18 02	18 27	19 02	19 27
Mayschoß Festplatz	10 06	10 31	11 06	11 31	12 06	12 31	13 06	13 31	14 06	14 31	15 06	15 31	16 06	16 31	17 06	17 31	18 06	18 31	19 06	19 31
Mayschoß Bahnhof/Winzerverein	10 08	10 33	11 08	11 33	12 08	12 33	13 08	13 33</												





Service Nummer Regio NRW 0202 515 62 515 - Internet www.zuginfo.nrw

Table with columns for Fahrnummer, Verkehrsbeschränkungen, Anmerkungen, and dates for Montag - Freitag. Includes station names like Ahrbrück Bahnhof and Dernau Bahnhof.

Table with columns for Fahrnummer, Verkehrsbeschränkungen, Anmerkungen, and dates for Montag - Freitag and Samstag. Includes station names like Ahrbrück Bahnhof and Dernau Bahnhof.

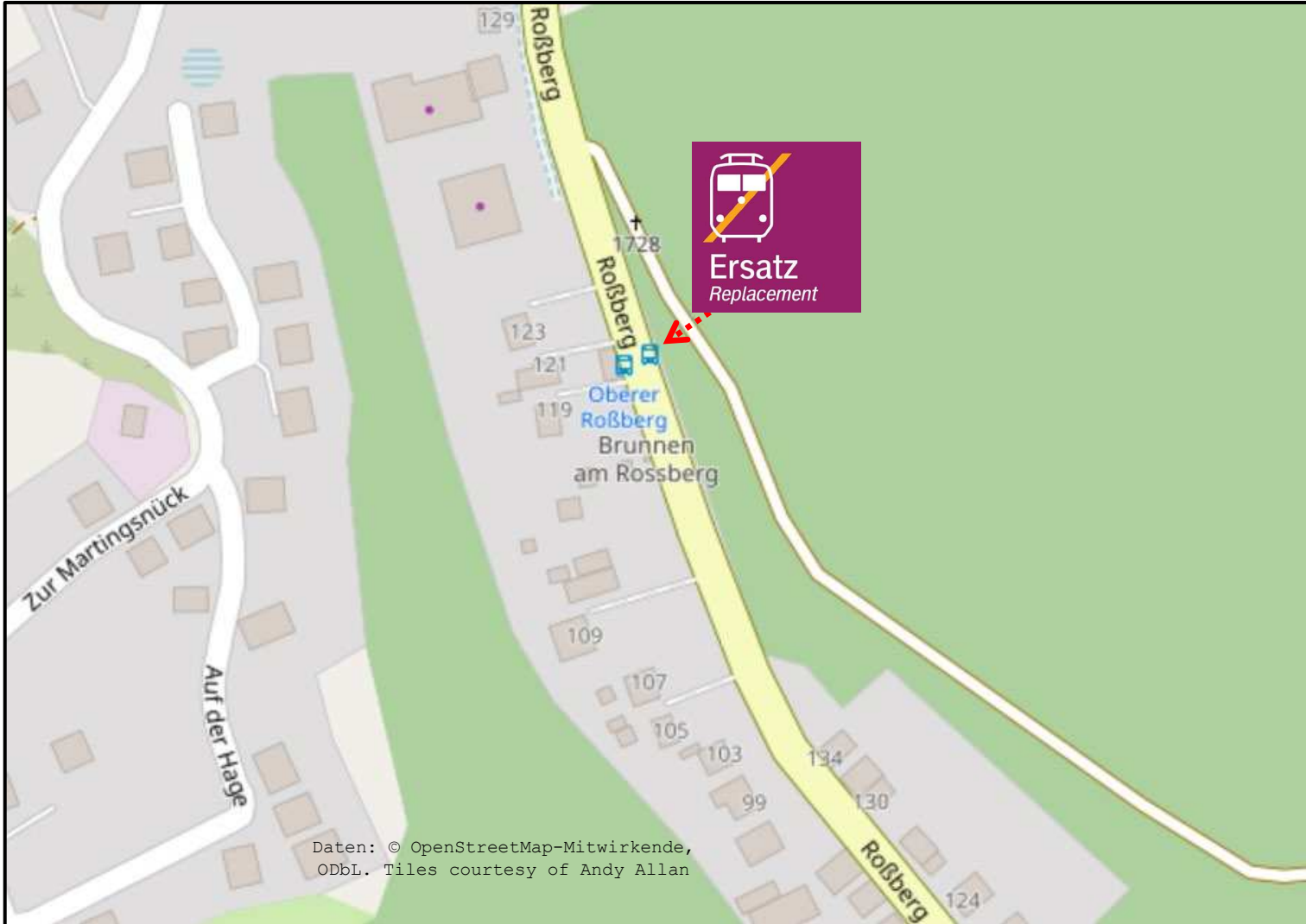
Table with columns for Fahrnummer, Verkehrsbeschränkungen, Anmerkungen, and dates for Samstag. Includes station names like Ahrbrück Bahnhof and Dernau Bahnhof.

Table with columns for Fahrnummer, Verkehrsbeschränkungen, Anmerkungen, and dates for Samstag and Sonn- und Feiertag. Includes station names like Ahrbrück Bahnhof and Dernau Bahnhof.


Table with columns for Fahrnummer, Verkehrsbeschränkungen, Anmerkungen, and dates for Sonn- und Feiertag. Includes station names like Ahrbrück Bahnhof and Dernau Bahnhof.

# Schienerersatzverkehr

## Altenahr – Haltestelle Oberer Roßberg



### Legende:

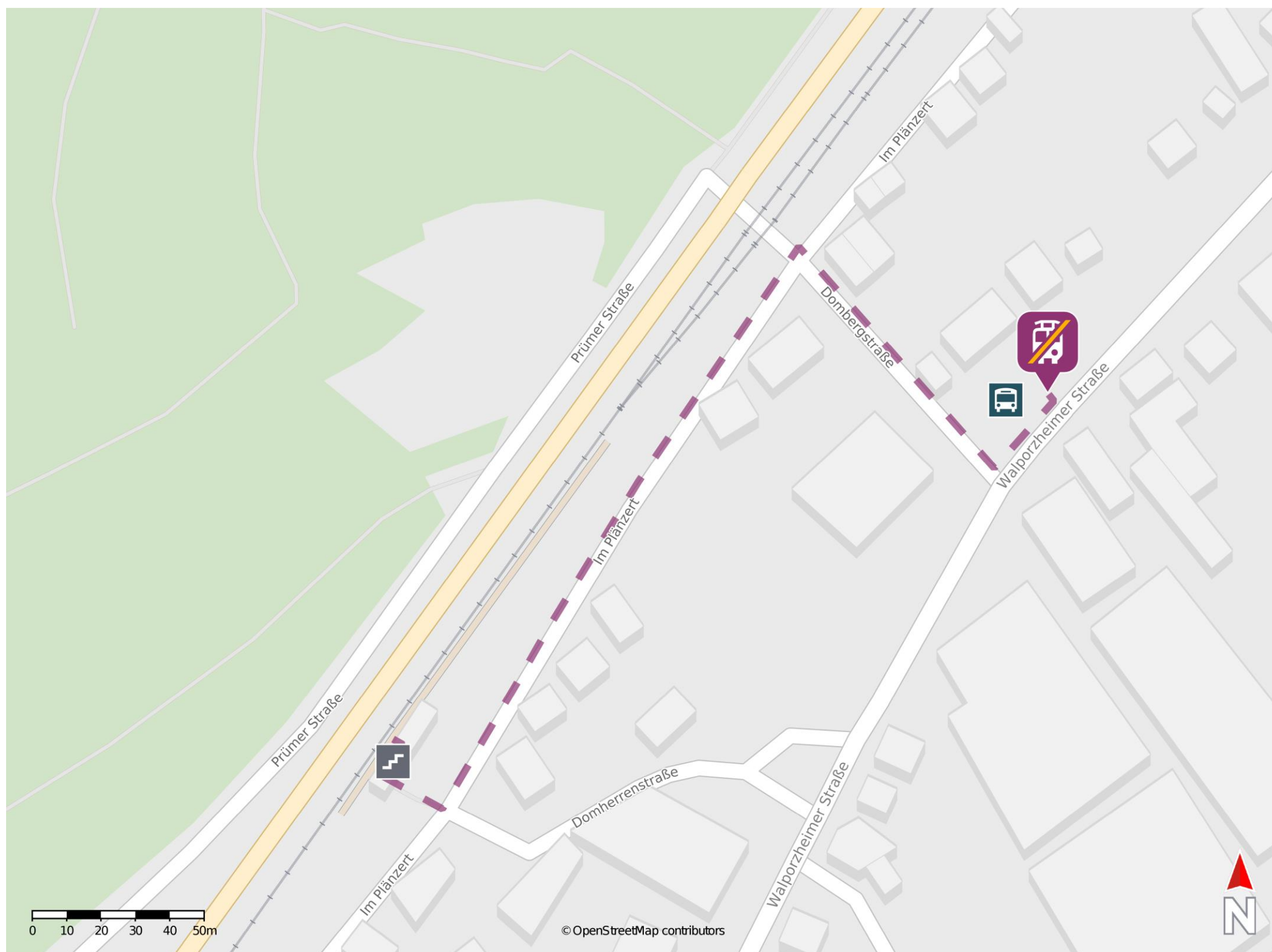
 Fußweg zum Halteplatz für den Schienerersatzverkehr

### Ihre Informationsmöglichkeiten:

Internet:  
[bauinfos.deutschebahn.com](http://bauinfos.deutschebahn.com)

Bauhotline DB Regio NRW:  
0202 515 62 515

## Walporzheim



### Wegbeschreibung Schienenersatzverkehr \*

Verlassen Sie den Bahnsteig durch das Bahnhofsgebäude und begeben Sie sich an die Straße Im Plänzert. Orientieren Sie sich links und folgen Sie dem Straßenverlauf bis zur nächsten Kreuzung. Biegen Sie rechts in die Dombergstraße ab und anschließend links in die Walporzheimer Straße. Die Ersatzhaltestelle befindet sich an der Bushaltestelle Bahnhof.

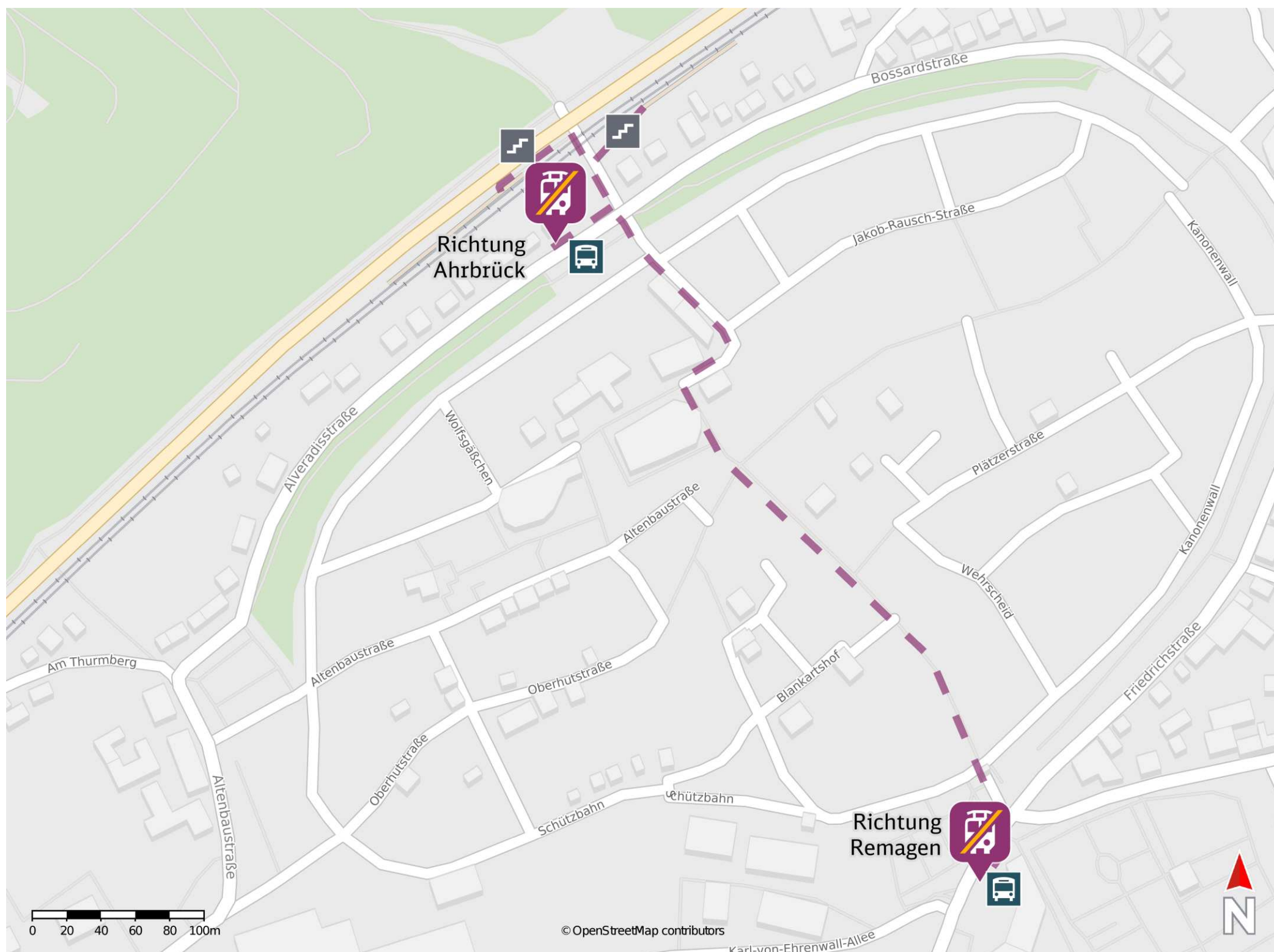


\* Fahrradmitnahme im Schienenersatzverkehr nur begrenzt möglich.  
Im QR Code sind die Koordinaten der Ersatzhaltestelle hinterlegt.

— barrierefrei  
- nicht barrierefrei



## Ahrweiler Markt



Ersatzhaltestelle Richtung Ahrbrück



Ersatzhaltestelle Richtung Remagen

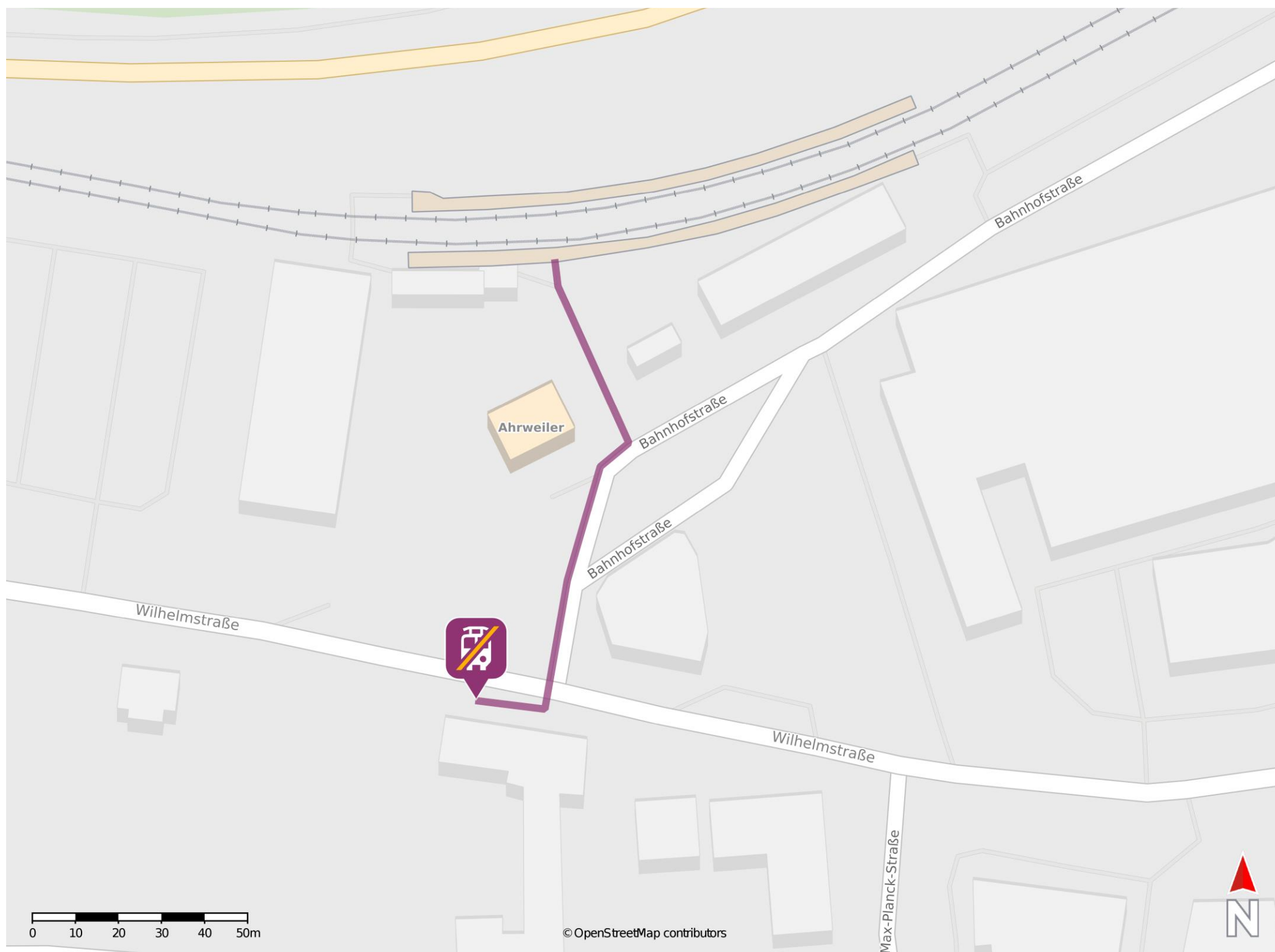
### Wegbeschreibung Schienenersatzverkehr \*

Verlassen Sie den Bahnsteig und begeben Sie sich an die Adenbachhutstraße. Um zur Ersatzhaltestelle in Richtung Ahrbrück zu gelangen, biegen Sie an der Kreuzung rechts in Alveradisstraße ab und folgen Sie dem Straßenverlauf bis zur Ersatzhaltestelle an der Bushaltestelle Ahrweiler Markt. Um zur Ersatzhaltestelle in Richtung Remagen zu gelangen, folgen Sie der Adenbachhutstraße zunächst bis zum Marktplatz. Begeben Sie sich am Marktplatz an die Ahrhutstraße und folgen Sie dieser bis zur Kreuzung Ramersbacher Straße und Friedrichstraße. Biegen Sie rechts in die Ramersbacher Straße ab und folgen Sie dieser bis zur Ersatzhaltestelle an der Bushaltestelle Ahrtor.

\* Fahrradmitnahme im Schienenersatzverkehr nur begrenzt möglich.  
Im QR Code sind die Koordinaten der Ersatzhaltestelle hinterlegt.


— barrierefrei  
- - nicht barrierefrei

## Ahrweiler



### Wegbeschreibung Schienenersatzverkehr \*

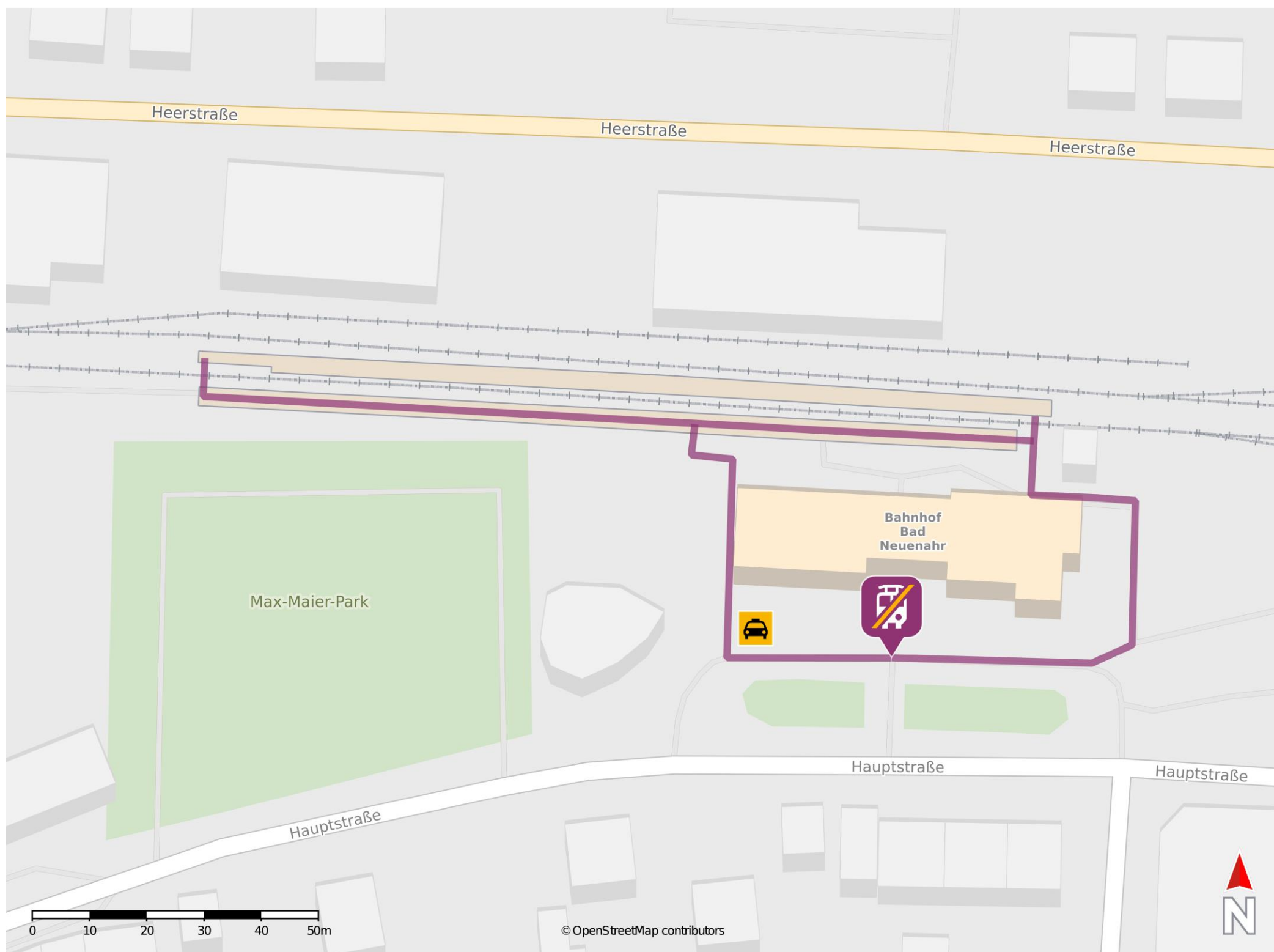
Verlassen Sie den Bahnsteig und begeben Sie sich an die Bahnhofstraße. Orientieren Sie sich rechts und biegen Sie an der Kreuzung Wilhelmstraße rechts ab. Folgen Sie dem Straßenverlauf der Wilhelmstraße wenige Meter bis zur Ersatzhaltestelle an der Haltestelle Bahnhof.



\* Fahrradmitnahme im Schienenersatzverkehr nur begrenzt möglich.  
Im QR Code sind die Koordinaten der Ersatzhaltestelle hinterlegt.

— barrierefrei  
— nicht barrierefrei

## Bad Neuenahr



### Wegbeschreibung Schienenersatzverkehr \*

Verlassen Sie den Bahnsteig, ggf. über den Bahnübergang, und begeben Sie sich vor das Bahnhofsgebäude. Die Ersatzhaltestelle befindet sich direkt vor dem Bahnhofsgebäude.

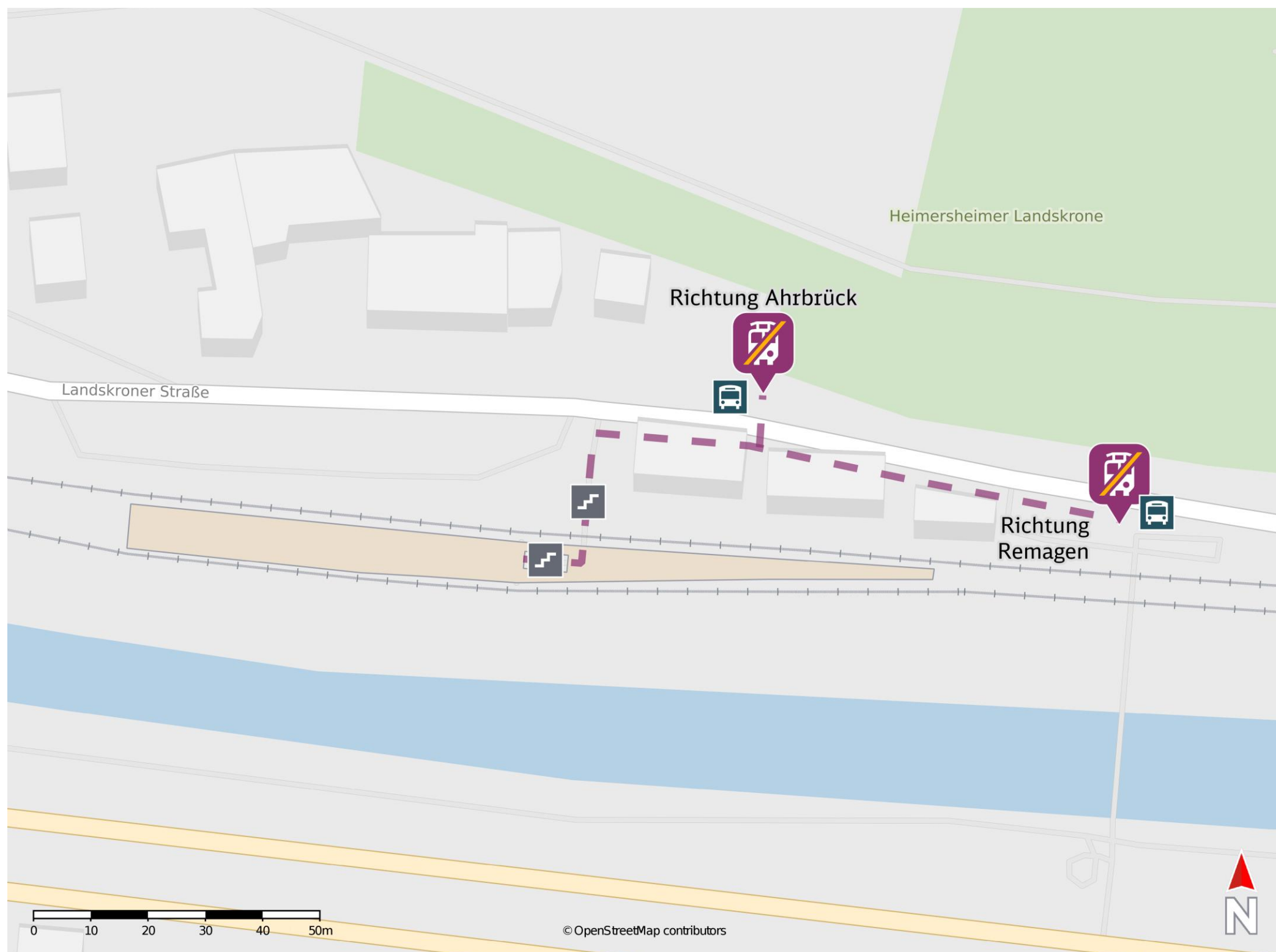


\* Fahrradmitnahme im Schienenersatzverkehr nur begrenzt möglich.  
Im QR Code sind die Koordinaten der Ersatzhaltestelle hinterlegt.

— barrierefrei  
- nicht barrierefrei



## Heimersheim



### Wegbeschreibung Schienenersatzverkehr \*

Verlassen Sie den Bahnsteig durch die Unterführung und begeben Sie sich an die Landskroner Straße. Orientieren Sie sich rechts und folgen Sie dem Straßenverlauf bis zu den Ersatzhaltestellen in Richtung Ahrbrück und Remagen an den Bushaltestellen Bahnhof.



Ersatzhaltestelle Richtung Ahrbrück



Ersatzhaltestelle Richtung Remagen

\* Fahrradmitnahme im Schienenersatzverkehr nur begrenzt möglich. Im QR Code sind die Koordinaten der Ersatzhaltestelle hinterlegt.

— barrierefrei  
- - - nicht barrierefrei




# Schienerenersatzverkehr

## Lohrsdorf – Haltestelle Lohrsdorf In den Auen



### Legende:

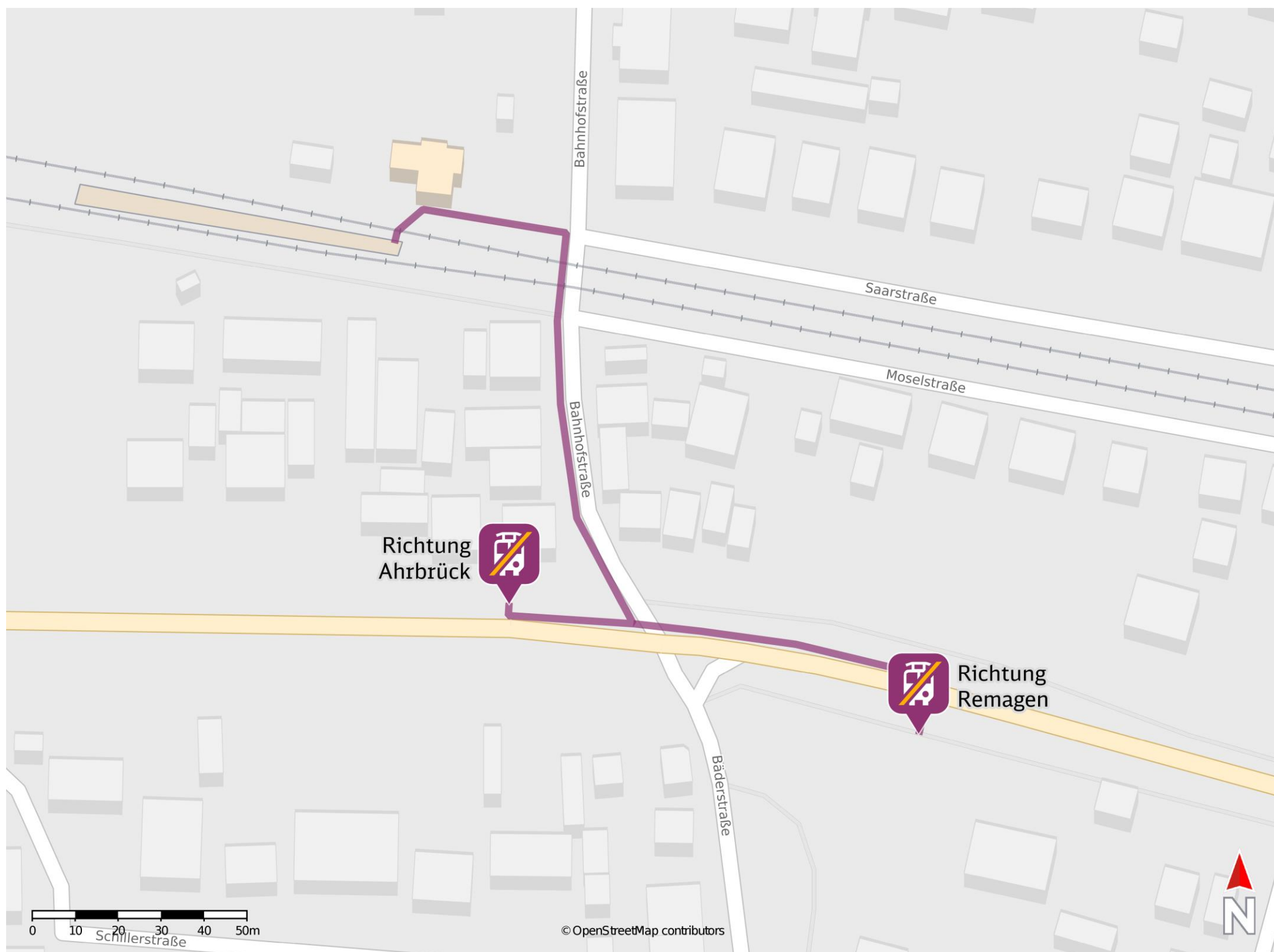
 Fußweg zum Halteplatz für den Schienerenersatzverkehr

### Ihre Informationsmöglichkeiten:

Internet:  
[bauinfos.deutschebahn.com](http://bauinfos.deutschebahn.com)

Bauhotline DB Regio NRW:  
0202 515 62 515

## Bad Bodendorf



Ersatzhaltestelle Richtung Ahrbrück



Ersatzhaltestelle Richtung Remagen

### Wegbeschreibung Schienenersatzverkehr \*

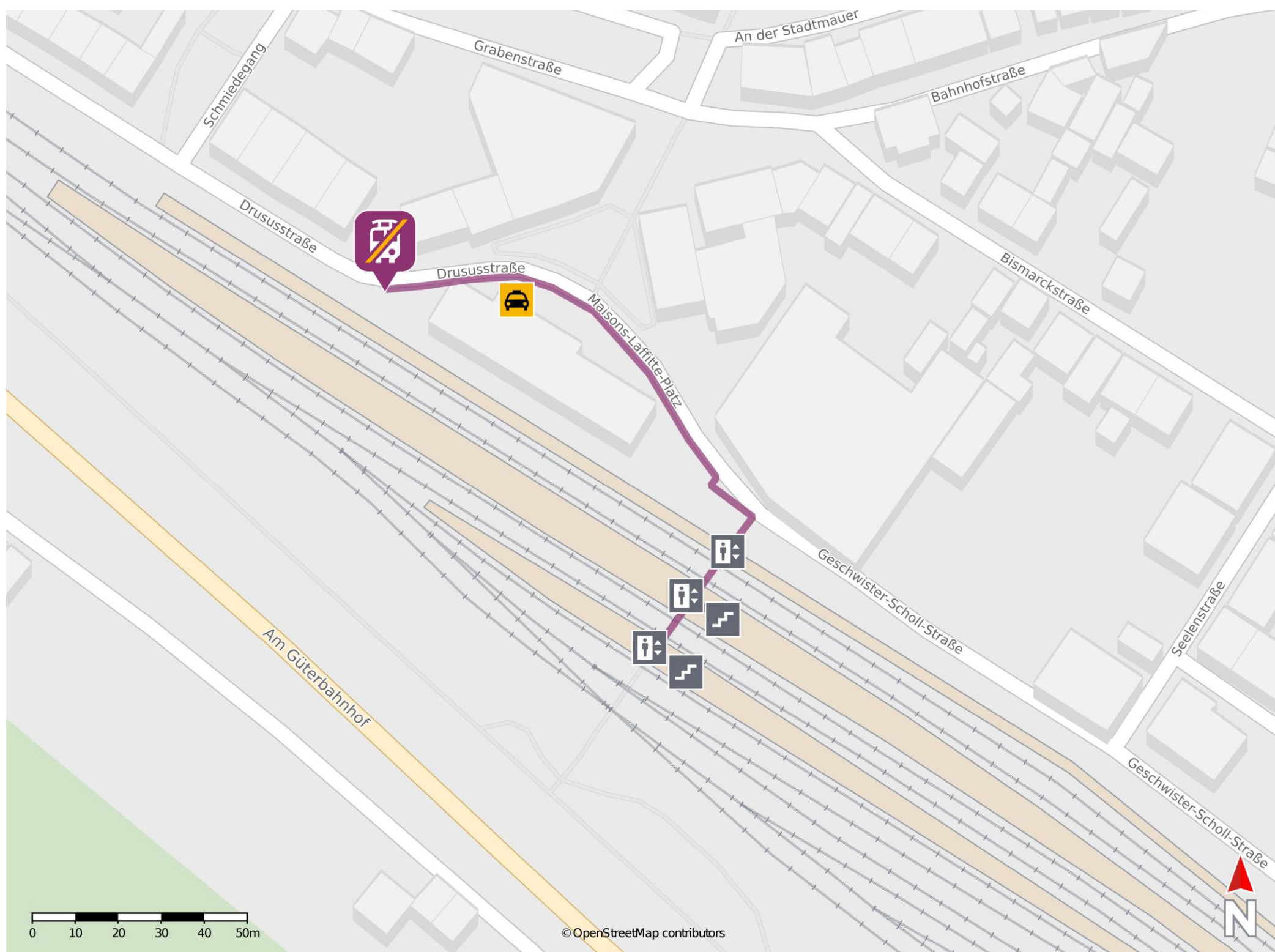
Verlassen Sie den Bahnsteig und begeben Sie sich an die Bahnhofstraße. Orientieren Sie sich rechts, passieren Sie den Bahnübergang und folgen Sie dem Straßenverlauf bis zur Kreuzung Ahrthalstraße. Um zur Ersatzhaltestelle in Richtung Ahrbrück zu gelangen, biegen Sie rechts ab und folgen Sie dem Straßenverlauf bis zur Haltestelle Bahnhof. Um zur Ersatzhaltestelle in Richtung Remagen zu gelangen, biegen Sie links ab und überqueren Sie die Straße. Folgen Sie dem Straßenverlauf bis zur Haltestelle Bahnhof.

\* Fahrradmitnahme im Schienenersatzverkehr nur begrenzt möglich.  
Im QR Code sind die Koordinaten der Ersatzhaltestelle hinterlegt.

— barrierefrei  
— nicht barrierefrei



## Remagen



### Wegbeschreibung Schienenersatzverkehr \*

Verlassen Sie den Bahnsteig durch die Unterführung und begeben Sie sich an die Straße Maisons-Laffitte-Platz. Biegen Sie nach links ab und folgen Sie der Straße bis zur Drususstraße. Die Ersatzhaltestelle befindet sich an der Haltestelle Bahnhof an der Drususstraße neben dem Bahnhofsgebäude.

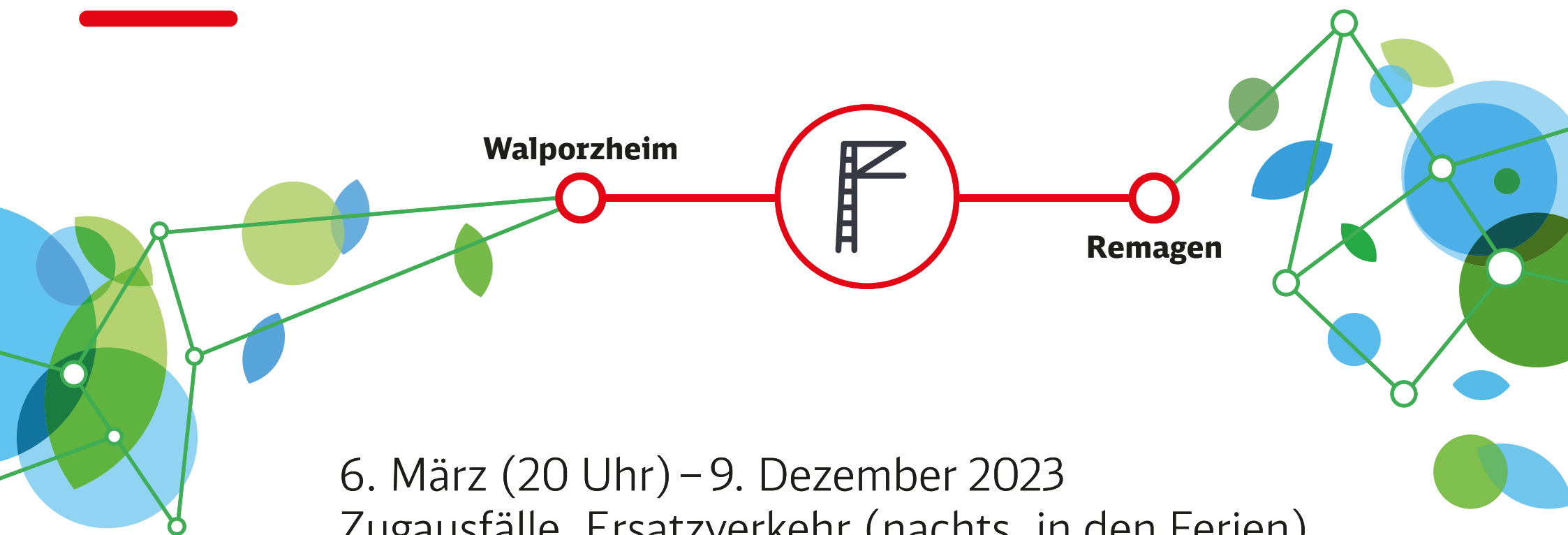


\* Fahrradmitnahme im Schienenersatzverkehr nur begrenzt möglich.  
Im QR Code sind die Koordinaten der Ersatzhaltestelle hinterlegt.

— barrierefrei  
— nicht barrierefrei



# Wir machen unsere Ahrstrecke weiter fit für die Zukunft.



6. März (20 Uhr) – 9. Dezember 2023  
Zugausfälle, Ersatzverkehr (nachts, in den Ferien)  
Walporzheim – Remagen

Im Zuge des Wiederaufbaus werden wir unsere Ahrstrecke etappenweise elektrifizieren. In diesem Jahr beginnen die Bauarbeiten zwischen Walporzheim und Remagen. Unsere Schwerpunkte in diesem Abschnitt sind Baugrunduntersuchungen/Kampfmittelsondierungen, das Verlegen der neuen Kabeltrasse, die leit- und sicherungstechnische Neuausrüstung der Strecke sowie Gründungsarbeiten für Signale und Oberleitungsmaste.

Für diese Arbeiten müssen wir den **Streckenabschnitt jeweils in den Nächten sowie durchgehend in den Oster-, Sommer- und Herbstferien sperren.**

Zugausfälle und Ersatzverkehr mit Bussen auf den **Linien RB30 und RB39** sind in diesen Zeiträumen leider unvermeidlich.

## 6. März (20 Uhr) – 9. Dezember

- jeweils 20 Uhr – 4.35 Uhr
- durchgehend 1.–10. April (Osterferien)
- durchgehend 22. Juli – 3. September (Sommerferien)
- durchgehend 14.–29. Oktober (Herbstferien)



**Bitte informieren Sie sich vor Reisebeginn über Ihre Verbindungen!**



**Hier können Sie sich informieren**  
Bau-Hotline 0202 515 62 515  
Internet zuginfo.nrw

hier zum Projekt  
Ahrstrecke

